

SIMBOLOGIA

LIMITES

- INTERNACIONAL _____
- ESTATAL _____
- DISTRITO ELECTORAL FEDERAL _____
- MUNICIPAL / DEMARCAION TERRITORIAL _____
- SECCIONAL _____
- MANZANA (LOCALIDAD URBANA, LOCALIDAD RURAL) _____

CLAVES GEOELECTORALES

- SECCION _____ 0000
- LOCALIDAD _____ (000)
- MANZANA _____ 0000

VIAS DE COMUNICACION

- AUTOPISTA / PAVIMENTADA _____
- TERRACERIA _____
- BRECHA _____
- VEREDA _____
- VIA DE FERROCARRIL _____

SEDE DE GOBIERNO

- CAPITAL DEL ESTADO _____ ★
- MUNICIPIO / DEMARCAION TERRITORIAL _____ ●

HIDROGRAFIA

- LAGO, LAGUNA O PRESA _____
- RIO, ARROYO O CANAL _____

POBLACIONES

- LOCALIDAD RURAL _____ ▲
- LOCALIDAD RURAL CABECERA DE SECCION _____ ■
- LOCALIDAD RURAL INHABILITADA _____ △

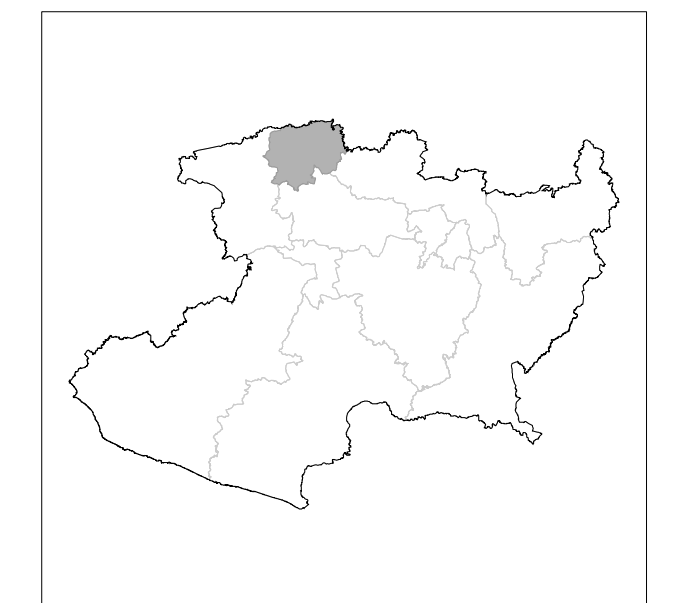
SERVICIOS

- IGLESIA _____
- ESCUELA _____
- ASISTENCIA MEDICA _____
- MERCADO _____
- OFICINA MUNICIPAL / OFICINA DE ALCALDIA (CDMX) _____
- AEROPUERTO _____
- ESTACION DEL METRO _____
- PLAZA / MONUMENTO _____
- CEMENTERIO _____
- PUENTE PEATONAL AEREO Y SUBTERRANEO _____
- PUENTE VEHICULAR AEREO Y SUBTERRANEO _____
- AREA VERDE _____
- CAMELLON CON AREA VERDE O ADOQUIN _____
- JUNTA LOCAL EJECUTIVA, DISTRITAL EJECUTIVA _____

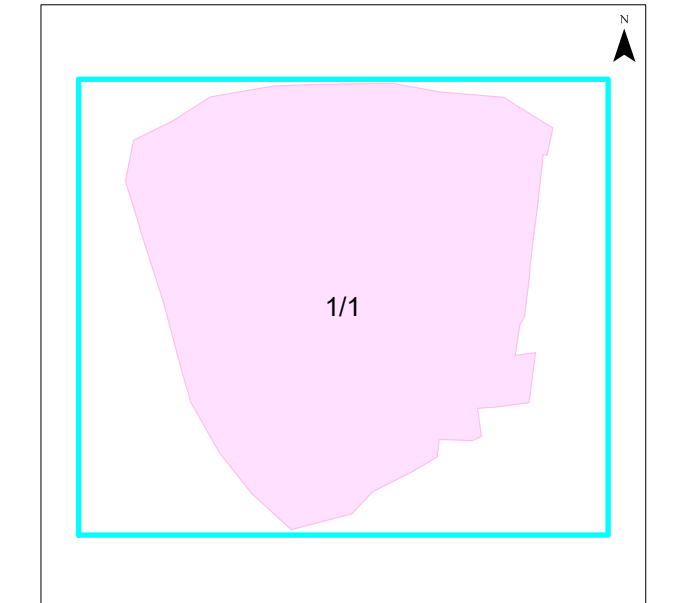
ABREVIATURA / OTROS

- DEMARCAION TERRITORIAL (CIUDAD DE MEXICO) _____ DT
- AREA DE AMPLIACION _____

UBICACION DEL DISTRITO EN LA ENTIDAD



INDICE DE ARMADO

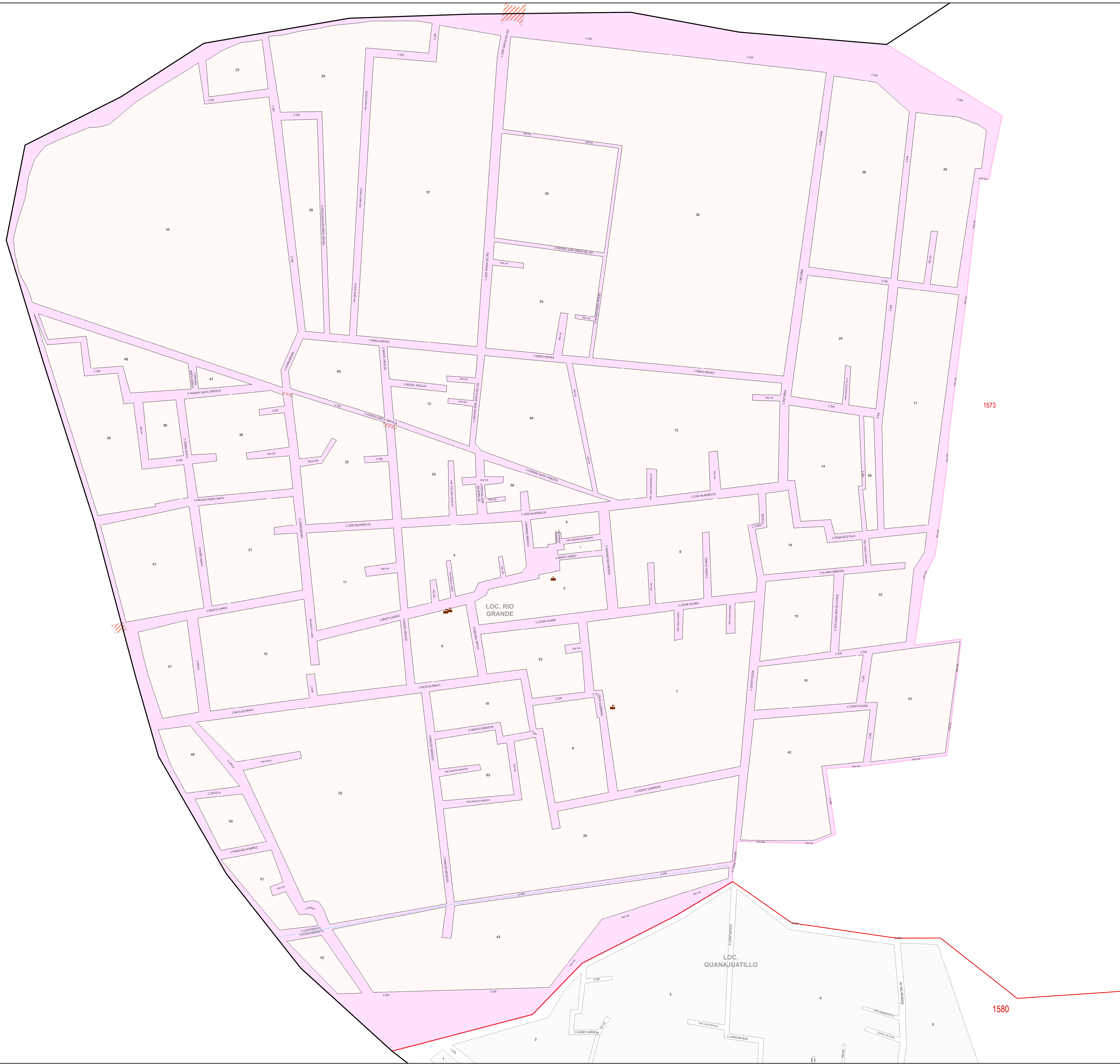


1:3,000
 1 cm = 30 metros

PLANO URBANO SECCIONAL
IDENTIFICACION ELECTORAL

NOMBRE ENTIDAD: MICHOACAN CVE ENTIDAD: 16
 DISTRITO ELECTORAL FEDERAL: 05
 NOMBRE MUNICIPIO / DEMARCAION TERRITORIAL: LA PIEDAD CVE MUNICIPIO / DT: 070
 NOMBRE LOCALIDAD: RIO GRANDE CVE LOCALIDAD: 0002

AUTORIZADO
LIC. JAIMÉ QUINTERO GÓMEZ
 VOCAL ESTATAL DEL IFE
 FECHA DE CORTE: 29 DE JULIO DE 2020
 FUENTE: INE / AFE / OCE PUSDF160570002000101_2020



1573

1580